



COMUNE DI SANTA MARIA A MONTE

Provincia di Pisa

AMPLIAMENTO CIMITERO SANTA MARIA A MONTE  
- LOTTO 1 -  
PROGETTO DEFINITIVO ESECUTIVO

UBICAZIONE: VIA QUERCE

RELAZIONE FOTOGRAFICA

Maggio 2017

A02

RESPONSABILE DEL PROCEDIMENTO,  
PROGETTISTA E DIRETTORE LAVORI

**Dott. Ing. Maurizio Iannotta**  
Servizio LL.PP. Comune di Santa Maria a Monte

COLLABORATORI ALLA PROGETTAZIONE

**Dott. Ing. Nico Marchetti - Dott. Ing. Alessandro Veracini**  
Servizio LL.PP. Comune di Santa Maria a Monte

GEOLOGO

**Dott. Geol. Alessandra Giannetti**  
Servizio LL.PP. Comune di Santa Maria a Monte

COLLAUDATORE STATICO

**Dott. Ing. Luciano Pasqualetti**  
Servizio LL.PP. Comune di Santa Maria a Monte

COORDINATORE DELLA SICUREZZA

**Dott. Ing. Alessandro Veracini**





**Comune di Santa Maria a Monte**  
Provincia di Pisa

P.za della Vittoria n. 47 - 56020 Santa Maria a Monte

**Settore n. 3 - Politiche del Territorio e Lavori Pubblici**

<b>OGGETTO:</b>	<b>AMPLIAMENTO DEL CIMITERO DI SANTA MARIA A MONTE LOTTO 1</b>
	<b>DOCUMENTAZIONE FOTOGRAFICA</b>



Foto n. 1 – Nuovo Ingresso al cimitero




Foto n. 2 – Piazzale del Cimitero



Foto n. 3 – Ingresso secondario del Cimitero: area di intervento  
(foto precedente ai lavori propedeutici di escavazione e rinterro)



Foto n. 4 – Ultimo ampliamento anno 2012  
(foto precedente ai lavori propedeutici di escavazione e rinterro)



Foto n. 5 – Cappelle poste davanti all'area di intervento



Foto n. 6 – Terrapieno che occupa parte dell'area di intervento  
(foto precedente ai lavori propedeutici di escavazione e rinterro)



Foto n. 7 – Strada che conduce dietro al cimitero, fiancheggiando area di intervento  
(foto precedente ai lavori propedeutici di escavazione e rinterro)



Foto n. 8 – Sommità del terrapieno in cui sorgerà il blocco con le cappelle  
(foto precedente ai lavori propedeutici di escavazione e rinterro)



Foto n. 9 – Retro ultimo intervento anno 2012  
(foto precedente ai lavori propedeutici di escavazione e rinterro)



Foto n. 10 – Retro area cimiteriale



Foto n. 11 – Retro Cappelle Cimitero



Foto n. 12 – Strada che conduce sul retro del Cimitero



Foto n. 13 - Strada che fiancheggia il retro del nuovo ampliamento  
(foto precedente ai lavori propedeutici di escavazione e rinterro)





Foto n. 14 – Area interna ala nuova del Cimitero



Foto n. 15 – Nuovo Campo comune



Foto n. 16 – Prospetto Frontale ultimo ampliamento anno 2012



Foto n. 17 – Interno piano terra ultimo ampliamento anno 2012



Foto n. 18 – interno del nuovo ingresso realizzato nel 2001



Foto n. 19 Ultime cappelle realizzate nel 2002

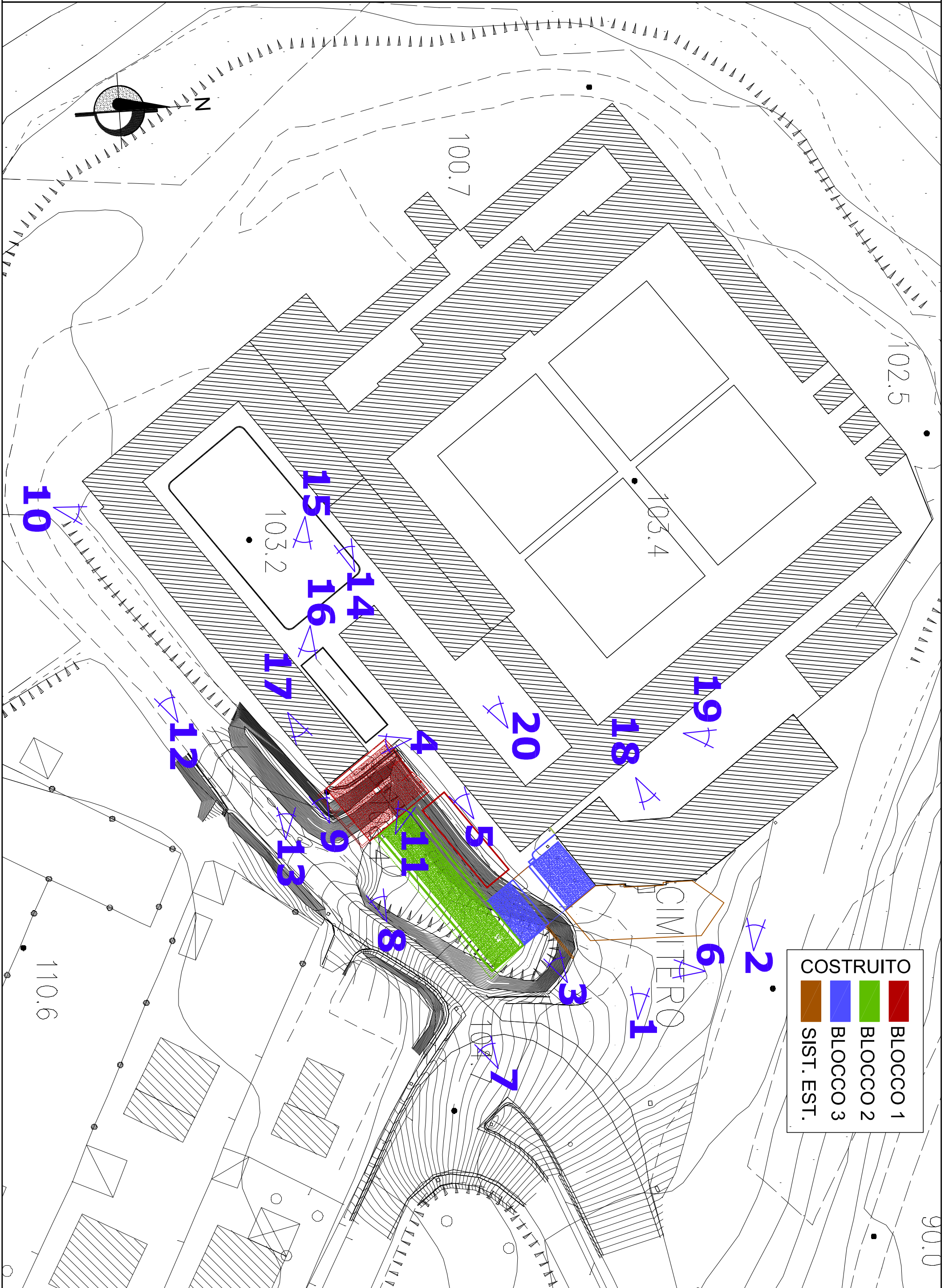






Foto n. 20 – Percorso di accesso interno al cimitero che conduce al nuovo campo comune

S. Maria a Monte, Maggio 2017

Ing. Iannotta Maurizio

# PLANIMETRIA GENERALE CON PUNTI DI VISTA



COSTRUITO	
	BLOCCO 1
	BLOCCO 2
	BLOCCO 3
	SIST. EST.